



Waldkircher Straße

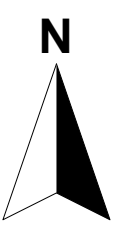
Legende

-  Abgrenzung Innenbereich
-  Abgrenzung der Einbeziehungsfläche

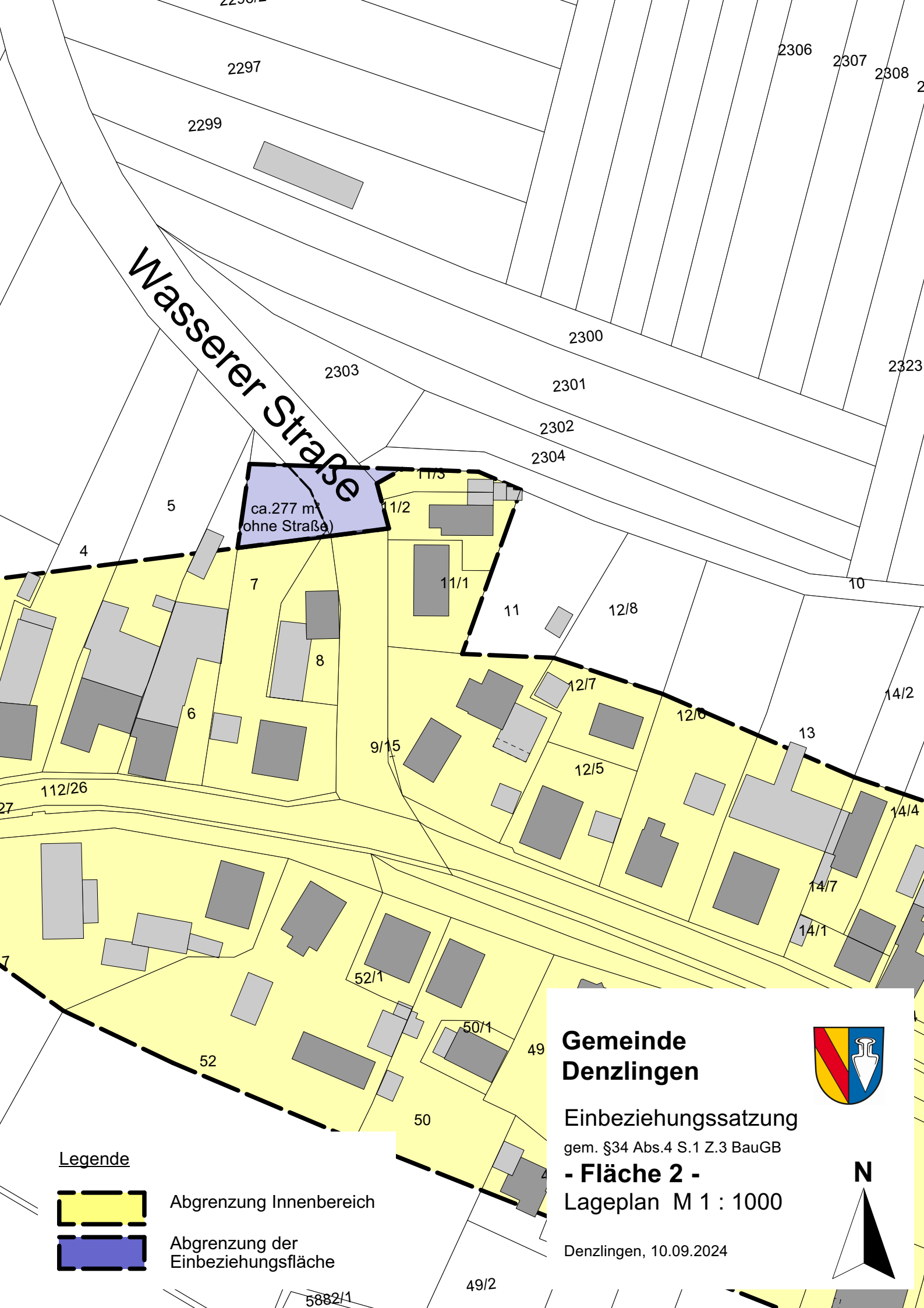
**Gemeinde
Denzlingen**



Einbeziehungsatzung
gem. §34 Abs.4 S.1 Z.3 BauGB
- Fläche 1 -
Lageplan M 1 : 1000




Denzlingen, 10.09.2024



Wasserer Straße

ca. 277 m²
(ohne Straße)

Legende



Abgrenzung Innenbereich
Abgrenzung der Einbeziehungsfläche

**Gemeinde
Denzlingen**



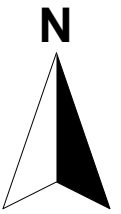
Einbeziehungsatzung

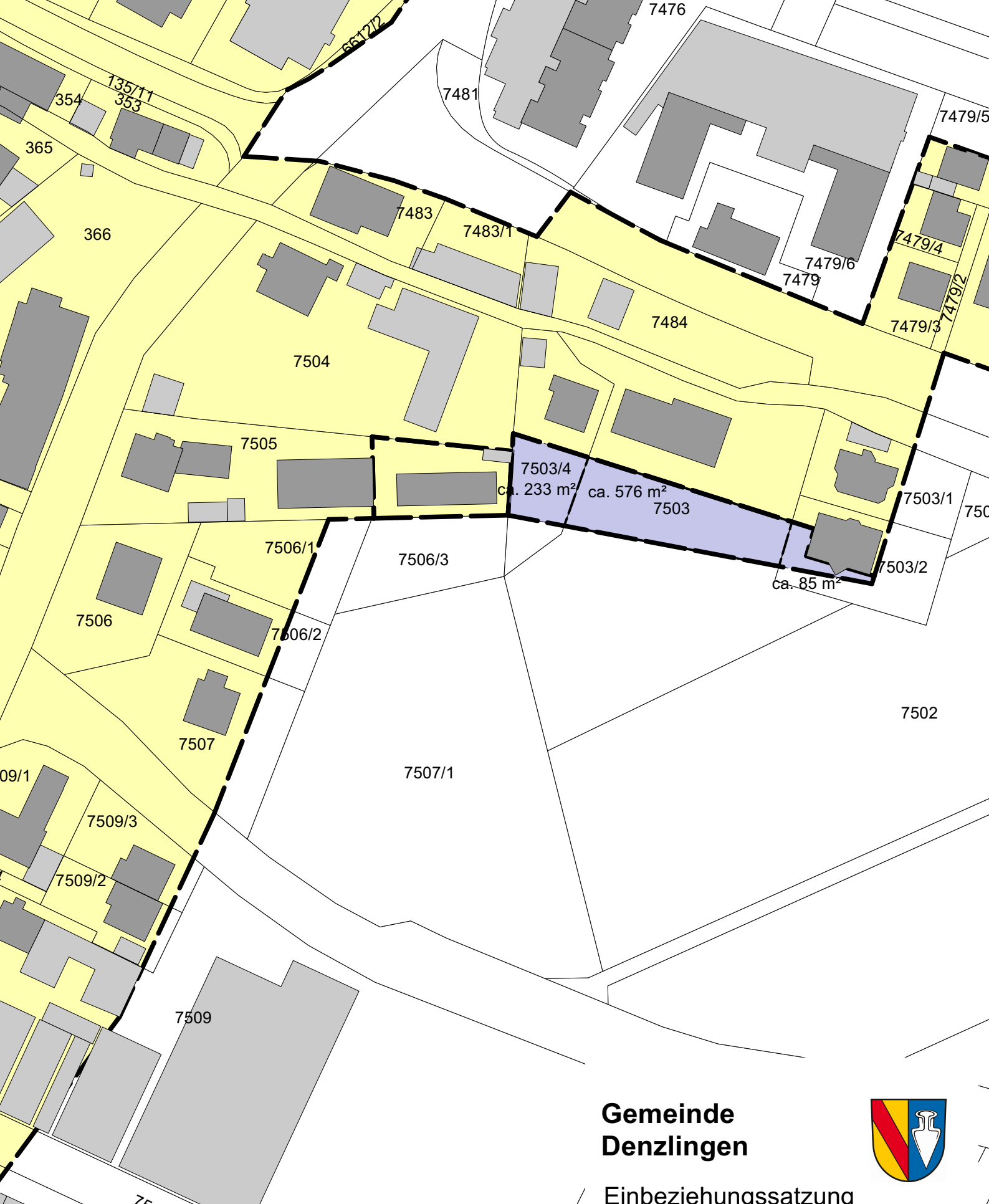
gem. §34 Abs.4 S.1 Z.3 BauGB

- Fläche 2 -



Lageplan M 1 : 1000

Denzlingen, 10.09.2024





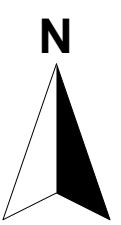
Legende

-  Abgrenzung Innenbereich
-  Abgrenzung der Einbeziehungsfläche

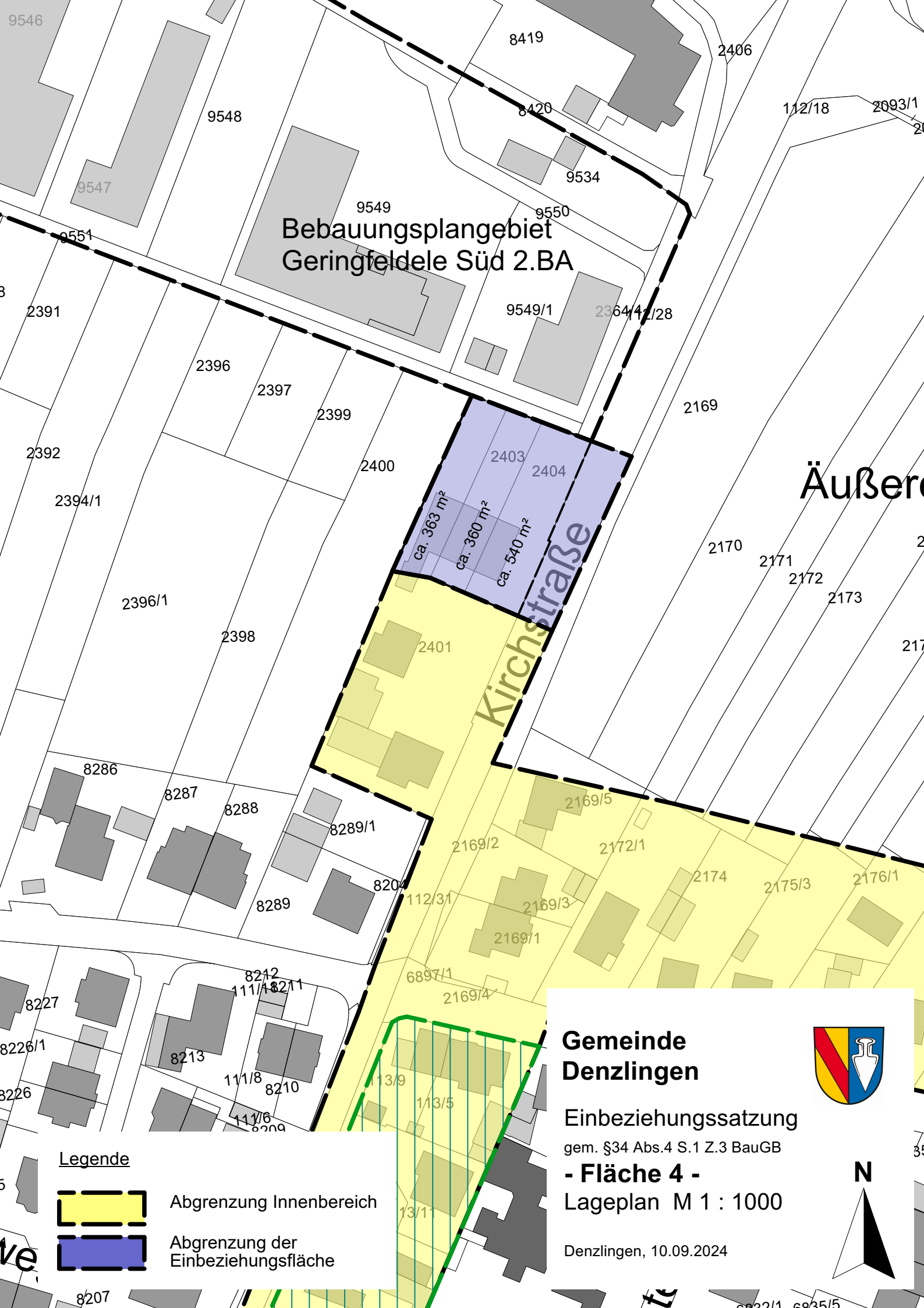
**Gemeinde
Denzlingen**



Einbeziehungsatzung
 gem. §34 Abs.4 S.1 Z.3 BauGB
- Fläche 3 -
 Lageplan M 1 : 1000



Denzlingen, 10.09.2024

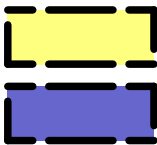


Bebauungsplangebiet Geringfældele Süd 2.BA

Kirchstraße

Äußere

Legende



Abgrenzung Innenbereich
Abgrenzung der Einbeziehungsfläche

**Gemeinde
Denzlingen**



Einbeziehungsatzung

gem. §34 Abs.4 S.1 Z.3 BauGB

- Fläche 4 -

Lageplan M 1 : 1000

Denzlingen, 10.09.2024

N

