











0 250 500 1.000 1.500 2.000
Meter



-  Bergwind deutlich ausgebildet (Kaltluft, Frischluft)
-  Bergwind schwach ausgebildet (Kaltluft, Frischluft)
-  Hangwind (Frischluff)
-  Siedlungsgebiet, lufthygienische und thermische Belastungen bei Hochdruckwetterlagen
-  Wald

-  ca. 20 - 30 Nebeltage / Jahr,
-  ca. 30 - 40 Nebeltage / Jahr,
-  ca. 40 Nebeltage / Jahr, häufige Ausbildung v. Bodennebel
-  ca. 40 Nebeltage / Jahr,
-  Kaltluftabflusshindernis

faktorgrün

Freie Landschaftsarchitekten BDLA

Projekt	Landschaftsplan
Auftraggeber	Gemeindeverwaltungsverband
Bezeichnung	Denzlingen-Vörstetten-Reute
Maßstab	1 : 30.000
Bearbeiter	Li
Datum	22.03.2006
geändert	
Blattgröße	A3
Plan Nr.	4
Datei	4-Klima.mxd

Karte 4: Klima / Luft

Mathias Krupp
Wolfgang Losert
Edith Schütze
Martin Schaeffner
Hindenburgstraße 95
79211 Denzlingen
Tel. 0 76 66/60 91
Fax 0 76 66/60 94
denzlingen@faktorgruen.de

Jürgen Pielf
Eisenbahnstraße 26
79628 Rohrwil
Tel. 07 41/1 57 05
Fax 07 41/1 58 03
rothwil@faktorgruen.de
www.faktorgruen.de